

► **Chapelle Sainte Roseline**

Chapelle, classée Monument Historique qui garde depuis le XIV^e siècle les reliques de Roseline de Villeneuve. Des œuvres de Chagall, Bazaine, Ubac et Giacometti côtoient un impressionnant mobilier de style renaissance et baroque. RD 91. Tél. 04 94 73 37 30

► **Église Saint Jean-Baptiste**

Crèche animée et Retable à la Vierge de Louis Bréa. Rue Gabriel Péri. Tél. 04 94 73 30 13 / 04 94 73 37 30

► **La Maison de l'Histoire des Arcs**

Découvrir le riche passé historique des Arcs. Deux aspects privilégiés : le Moyen-âge et la période révolutionnaire. Reconstitution de scènes historiques. Tél. 04 94 85 24 02 / 04 94 47 56 10

► **Chapelle Saint Pierre**

Abrite une maquette du village au XIV^e siècle, le mécanisme (XVIII^e siècle) de l'horloge du campanile et une exposition permanente sur les arcois célèbres. Place du Micocoulier. Tél. 04 94 73 37 30 / 04 94 47 56 10

TERROIR

► **Marché provençal** - Tous les jeudis matin

► **Moulin à huile du Thélon.**

Rue du Thélon. Tél. 06 16 49 89 37 / 04 94 85 25 50.

► **Vignobles**

Maison des Vins Côtes de Provence. DN 7. Tél. 04 94 99 50 20

Château Sainte Roseline. D 91. Tél. 04 94 99 50 30

Cellier des Archers. Quartier des Laurons. Tél. 04 94 73 30 29

Château Font du Broc. D 91. Tél. 04 94 47 48 20

Château Les Apiès. Clos St Jean. Tél. 06 30 44 16 14

Caveau Philippe Crocé-Spinelli. CD57, 1195, Route des Nouradons.

Tél. 04 83 11 00 35

Château Maïme. DN 7. Tél. 04 94 47 41 66

Château Saint Pierre. Route de Taradeau. Tél. 04 94 47 41 47

Domaine Valette. 300, Route de Sainte Cécile. Tél. 04 94 73 30 55

Château Clarettes. 1195, Route des Nouradons. Tél. 06 95 60 80 48

LOISIRS

► **La Route des Chevaliers.** Guide disponible au Point Info Tourisme

► **Visite guidée Chapelle Sainte Roseline. Le Parage**

Programme et inscription - Tél. 04 94 73 37 30 / 06 84 98 12 08

► **Randonnée**

L'Apié de Raybaud - Castel Diaou - Les Menhirs des Terriers

Topoguides disponibles au Point Info Tourisme

► **Équitation et balades en calèches**

Écuries du Rastéou. Tél. 06 18 61 95 71

Les Traits de Provence. La Cognasse / DN7. Tél. 06 79 48 33 97

Domaine du Cheval d'Argens. La Haute Cognasse / DN 7. Tél. 04 94 60 90 57

Les amis de Jalna. 3381, Chemin des valises. Tél. 04 94 81 42 30

► **Paintball**

Azur Paintball. Sur réservation. Riaou Rousses. Tél. 06 66 29 64 24

► **Artisanat d'Art**

Atelier Thierry Perraud. Route de Draguignan. Tél. 06 62 28 31 28

► **Location de vélos**

Tél. 04 94 85 27 66 / www.bicycle-rentals.oustoudaqui.com

► **Promenades pédestres et piste cyclable**

Balade en Real - Vigne à vélo

DÉCOUVRIR
LA DRACÉNIE

aux portes de la Côte d'Azur



OFFICE DE TOURISME INTERCOMMUNAL DE LA DRACÉNIE

Avenue Lazare Carnot - 83300 Draguignan - France

Tél. + 33 (0) 498 105 105

tourisme@dracenie.com



POINT INFO DES ARCS SUR ARGENS

Place du Général de Gaulle - 83460 Les Arcs sur Argens

Tél. + 33 (0) 4 94 73 37 30

lesarcstourisme@dracenie.com



facebook.com/dracenetourisme.var.provence

facebook.com/dracenie.agenda



VOTRE SEMAINE
EN DRACÉNIE



Offices de
Tourisme
de France



LE DÉPARTEMENT
du Var

www.tourisme-dracenie.com

BELLE COMME LA PROVENCE,
RAYONNANTE COMME L'AZUR

AMPUS • BARGEMON • CALLAS • CHÂTEAUDOUBLE • CLAVIERS
DRAGUIGNAN • FIGINIÈRES • FLAYOSC • LA MOTTE • LE MUY
LES ARCS-SUR-ARGENS • LORGUES • MONTFERRAT
SAINT-ANTONIN-DU-VAR • SALERNES • SILLANS-LA-CASCADE
TARADEAU • TRANS-EN-PROVENCE • VIDAUBAN



DÉCOUVRIR
LES ARCS SUR ARGENS



CIRCUITS DE VISITE

LA CITE MÉDIÉVALE «LE PARAGE»
LE CENTRE VILLE

Réalisation : OTI Dracénie - 03/16 • Crédits photos : Communauté d'Agglomération Dracénoise, OTI Dracénie

DRACÉNIE

BELLE COMME LA PROVENCE
RAYONNANTE COMME L'AZUR



COMMUNAUTÉ
D'AGGLOMÉRATION
DRACÉNOISE


LES ARCS SUR ARGENS

Cité Médiévale «Le Parage» Tracé - Jaune

- 1 Place Paul Simon, avec sa fontaine de l'hospice (1858), savant mélange de passé historique et d'architecture contemporaine.
- 2 Tour de l'Horloge et campanile (1662), fontaine et lavoir.
- 3 Fontaine «La Fouant dou Tèms» (1998). Cadran solaire «Lou Tèms mi fa lume», le temps m'éclaire.
- 4 Jardin des oliviers.
- 5 Place du Collier et Porte Haute donnant sur la Place du Baron.

- 6 Place du Micocoulier et puits (1742).
- 7 Chapelle Saint Pierre du Parage.
- 8 Porte Milante (XII^e siècle).
- 9 Place du Père Clinchart, fontaine en fer forgé (1969) de Miklos Dallos.
- 10 Porte du Miracle des roses.
- 11 Le Château et le Donjon (XIII^e siècle), lieu de naissance de Sainte Roseline (1263), Fontaine du Château.
- 12 L'Hôpital St-Jacques «L'Espital des pôvres de Jésus-Christ»


Centre ville Tracé - Bleu

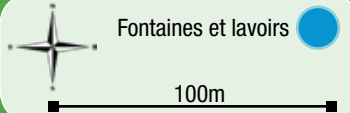
-  Point Info Tourisme.
- A Kiosque Offenbach (1930/1932).
- B Place Général de Gaulle. Mairie.
- C Fontaine de la Motte.
- D Fontaine et lavoir St-Roch (1858).
- E Parvis de l'église Saint Jean Baptiste. Crèche provençale permanente. Retable de la Vierge de Louis Bréa (1501).
- F Fontaine et monument aux morts de la ville.
- G Retour par la rue de la République.



Vers RN7, Chemin du Bac Ribières
Forêt communale Randonnées/Sentiers
 1 Apîe de Raybaud
 2 Les Menhirs des Terriers
 3 Castel Diaou

Balade en Real
 Promenades pédestres
 Piste cyclable

Fontaines et lavoirs 



100m



Maison de l'Histoire des Arcs

Chapelle St Pierre

Eglise St Jean Baptiste

Mairie

Théâtre de Verdure du Real

Vers RD 91, direction la Motte
 Chapelle Ste Roseline
 La Vigne à Vélo

P Départ
 La Vigne à Vélo

Vers gare SNCF